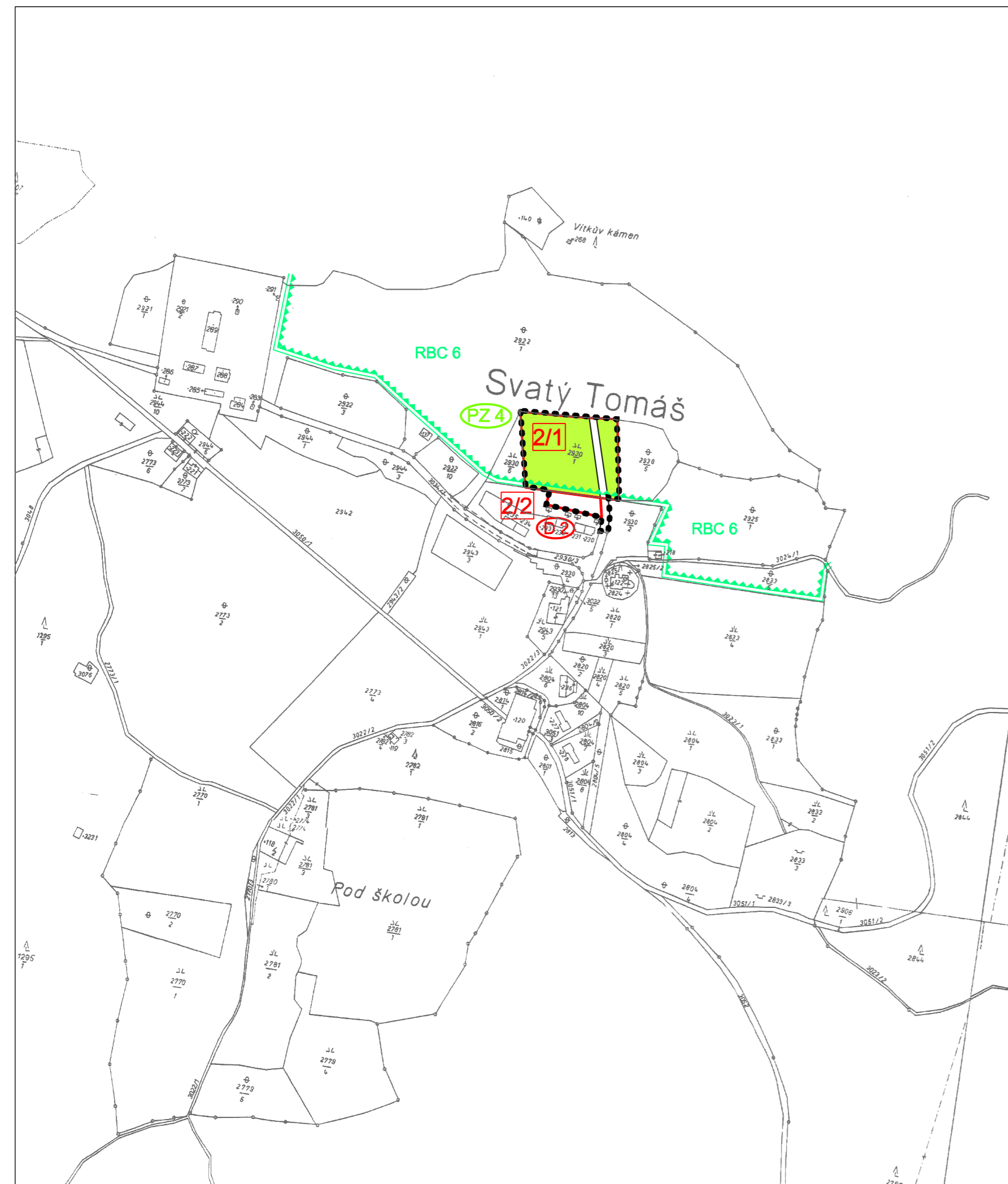
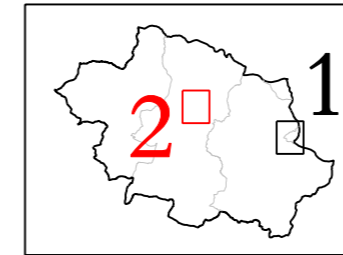


# ZMĚNA Č.1 ÚP OBCE PŘEDNÍ VÝTOŇ HLAVNÍ VÝKRES

"2"



## LEGENDA

### HRANICE A ZNAČENÍ

- hranice řešeného území jednotlivých lokalit změny č.1
- označení lokality řešené změnou č.1
- navrhovaná rozvojová plocha
- hranice zastavěného území
- hranice zastavitelných ploch
- hranice katastrálního území

### FUNKČNÍ VYUŽITÍ PLOCH

- STAV
- NÁVRH veřejná zeleň

### PLOCHY DOPRAVY A DOPRAVNÍHO VYBAVENÍ - NÁVRH

- STAV
- NÁVRH
- místní komunikace
- místní komunikace - parkoviště

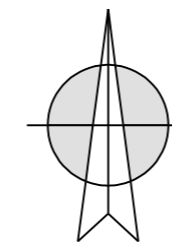
### VEŘEJNĚ PROSPĚŠNÉ STAVBY

- místní komunikace - parkoviště
- veřejná zeleň

### ÚZEMNÍ SYSTÉM EKOLOGICKÉ STABILITY

- STAV
- NÁVRH biocentrum regionální RBC
- lokality 2/1 a 2/2 leží uvnitř nadregionálního biokoridoru

ZÁZNAM O ÚČINNOSTI	
ZMĚNA č.1 územního plánu obce PŘEDNÍ VÝTOŇ	
správní orgán, který ÚP vydal	pořizovatel
Zastupitelstvo obce Přední Výtoň	MěÚ Český Krumlov, odbor územního plánování a památkové péče, oddělení územního plánování
číslo jednací (usnesení):	úřední osoba pořizovatele: Ing. Jana Hermanová vedoucí odboru územního plánování a památkové péče
datum vydání:	
datum nabytí účinnosti:	



MĚŘÍTKO 1:5 000



Boleslavova 30, tel:387413480  
370 06 ČESKÉ BUDĚJOVICE

VEDOUcí PROJEKTANT:	ING.ARCH. Š. ŤUKALOVÁ	ZODPOVĚDNÝ PROJEKTANT:	ING.ARCH. Š. ŤUKALOVÁ	KRESLIL:	ING. J. HASALÍKOVÁ
INVESTOR:	OBEC PŘEDNÍ VÝTOŇ	MÍSTO:	PŘEDNÍ VÝTOŇ		
DATUM:	11/2009	MĚŘÍTKO:	1:5 000	STUPEŇ:	ZMĚNA Č.1
AKCE:	ZMĚNA Č. 1 ÚP OBCE PŘEDNÍ VÝTOŇ			PARÉ Č.	
OBSAH:	HLAVNÍ VÝKRES			VÝKRES Č.:	2/2