




LEGENDA

-  ŘEŠENÉ ÚZEMÍ
-  VZROSTLÁ ZELEŇ
-  BYDLENÍ V INDIVIDUÁLNÍCH RD
-  DOPRAVNÍ PLOCHA
-  VEŘEJNÁ PLOCHA KOMUNIKACE



ÚZEMNÍ STUDIE POD ROBINSONKOU
PŘEDNÍ VÝTOŇ

lokality: Pod Robinsonkou	objednatel: MANE HOLDING a.s., České Budějovice	PENTA 2	<small>kopie</small>
kat. úz: Přední Výtůň	autor: ing. arch. P. Heteša	H&B	<small>ATELIER PRO PROJEKČNÍ A INŽENÝRSKOU ČINNOST</small>
kraj: Jihočeský	část: GRAFICKÁ ČÁST	<small>SENÁŽNÍ NÁMĚSTÍ 1</small>	<small>37001 ČESKÉ BUDĚJOVICE</small>
datum: červen 2014	výkres: FUNKČNÍ VYUŽITÍ PLOCH	<small>ICO: 62 50 24 17</small>	<small>ČESKO</small>
měřítko: 1:1000	stupeň PD: US	zpracovatel: ing. arch. R. Boček	
pořizovatel: Obecní úřad Přední Výtůň			