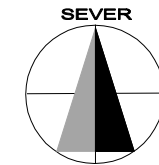


k.ú. Pasečná



měřítko 1 : 5 000

ÚZEMNÍ PLÁN OBCE PŘEDNÍ VÝTOŇ ZMĚNA Č.2

HLAVNÍ VÝKRES

LEGENDA

HRANICE, ZNAČENÍ

- hranice řešeného území
- hranice zastavěného území (dle ÚPO a změny č.1)
- hranice zastavitelných ploch

pořadové číslo změny / číslo plochy

2/24

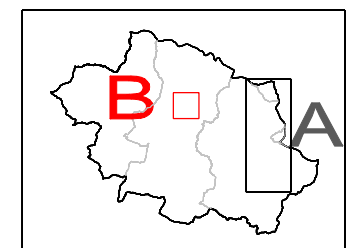
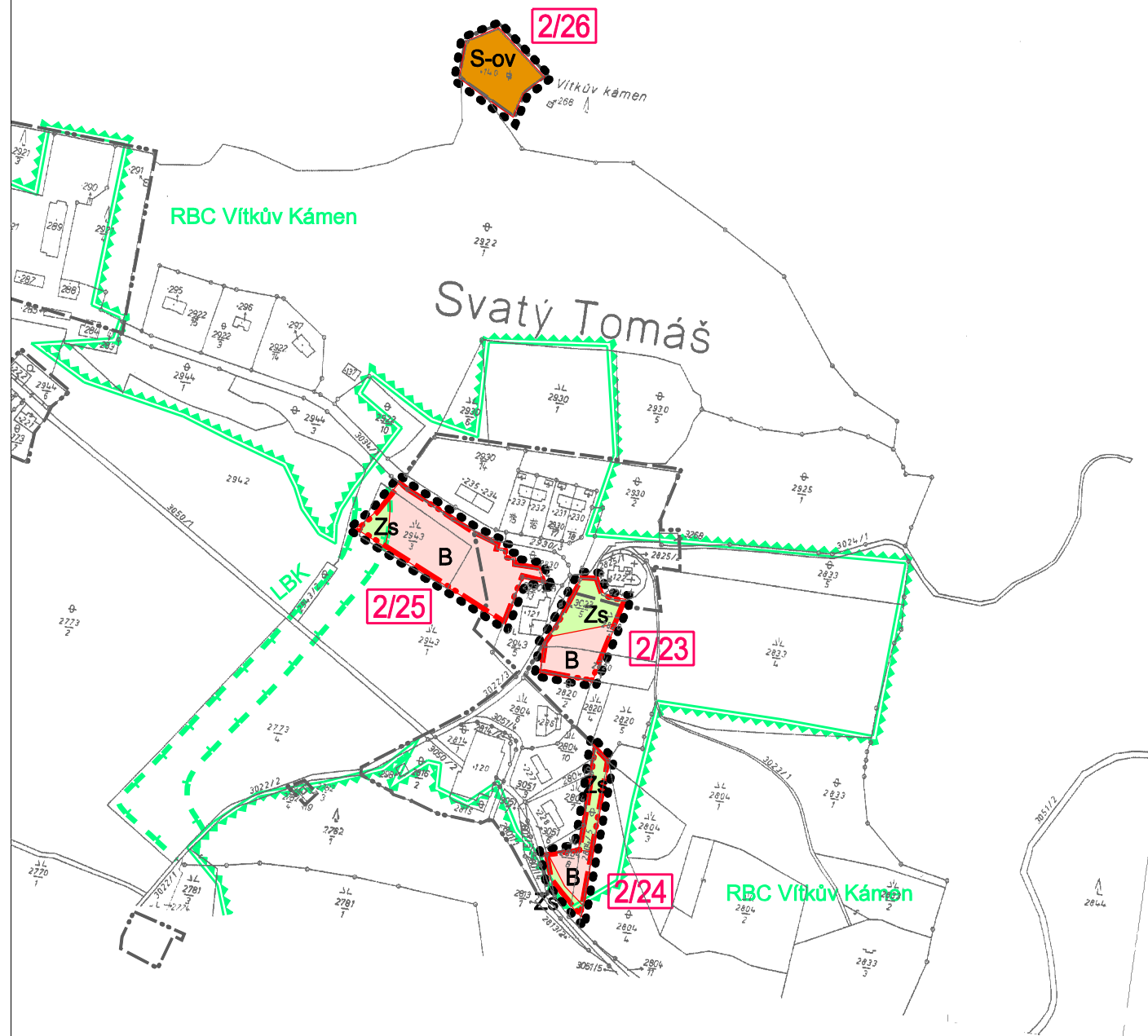
PLOCHY S ROZDÍLNÝM ZPŮSOBEM VYUŽITÍ

- | | | |
|-----------------------------|--------------------|----------------------------------|
| plochy stabilizované | plochy změn | |
| | B | bydlení |
| | S-ov | specifická funkce (Vítkův Kámen) |
| | Zs | zeleň soukromá |

ÚZEMNÍ SYSTÉM EKOLOGICKÉ STABILITY

- | | | |
|-------------|--------------|-----------------------------|
| stav | návrh | |
| | | biocentrum regionální - RBC |
| | | biokoridor lokální LBK |

Celá lokalita Svatý Tomáš patří do ochranné zóny nadregionálního biokoridoru.



Z Á Z N A M O Ú Č I N N O S T I

ZMĚNA Č.2 ÚPO PŘEDNÍ VÝTOŇ

správní orgán, který změnu č.2 ÚPO vydal Zastupitelstvo obce Přední Výtoň	pořizovatel MěÚ Český Krumlov odbor územního plánování a památkové péče, oddělení územního plánování - úřad územního plánování
datum nabytí účinnosti:	úřední osoba pořizovatele: Ing. Jana Hermanová, vedoucí odboru



Boleslavova 30, tel:387413480
370 06 ČESKÉ BUDĚJOVICE

VEDOUCÍ PROJEKTANT: ING.ARCH. Š. ŤUKALOVÁ	ZODPOVĚDNÝ PROJEKTANT: ING.ARCH. Š. ŤUKALOVÁ	
INVESTOR: OBEC PŘEDNÍ VÝTOŇ	POŘIZOVATEL: MÚ Český Krumlov	
DATUM: listopad / 2013	MĚŘÍTKO: 1 : 5 000	PARÉ Č.:
AKCE: ZMĚNA Č. 2 ÚPO PŘEDNÍ VÝTOŇ		VÝKRES: 1.2
OBSAH: HLAVNÍ VÝKRES		ČÁST: B