04_VÝKRES DOPRAVNÍ A TECHNICKÉ INFRASTRUKTURY

Kód	Lokalita
DS.01	Obecní parkoviště – U Čističky
DS.02	Obecní parkoviště – Proti úřadu
DS.03	Rozšíření místní komunikace – Pod Rytířovými
DS.04	Účelová komunikace – K Lomu
DS.05	Povltavská cyklostezka

Kód	Lokalita
WU.01	Návrh obnovy rybníka Zadní Výtoň – horní rybník
WU.02	Návrh nového rybníka Zadní Výtoň – dolní rybník

Kód	Popis
TU.01	ČOV Pasečná
K.01	Hlavní kanalizační stoka Přední Výtoň – západ
K.02	Hlavní kanalizační stoka Přední Výtoň – jih
K.03	Hlavní kanalizační stoka - Pod Rytířovými
K.04	Hlavní kanalizační stoka U Vyhlídky
K.05	Hlavní kanalizační stoka U Stoiberů

Kód	Popis plochy
V.01	Hlavní vodovodní řad Přední Výtoň – západ
V.02	Hlavní vodovodní řad Přední Výtoň – jih
V.03	Hlavní vodovodní řad Pod Rytířovými
V.04	Hlavní vodovodní řad U Vyhlídky

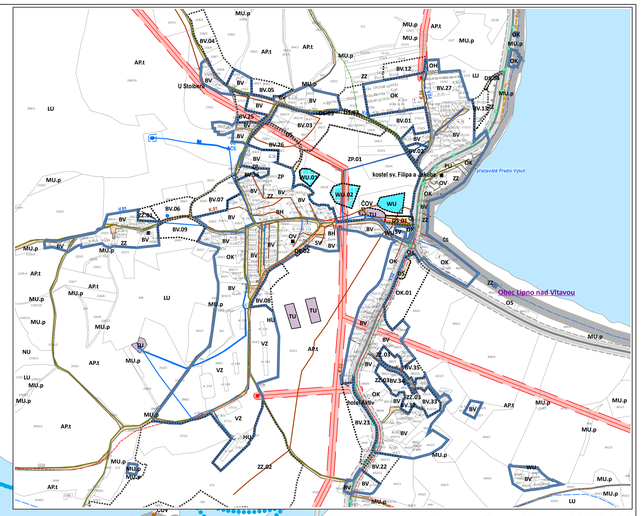

Výřez pro sídla Přední a Zadní Výtoň, M 1:5 000

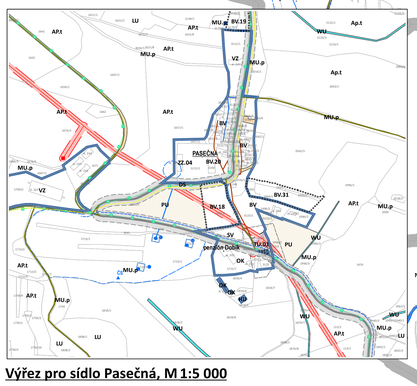

Výřez pro sídlo Pasečná, M 1:5 000

Legenda

- Katastrální mapa
- Zastavitelná plocha
- Přestavbová plocha
- Plocha změny v krajině
- Nemovitá kulturní památka
- Schwarzenberský kanál
- Názvy sídel a významných staveb
- Hranice sousedních obcí
- Zastavěné území k 31.8.2023
- Povltavská cyklostezka - návrh
- Vodní cesta - linie
- Vodní cesta - polygon
- Neoznačená pěší stezka
- Červená turistická trasa KČT
- Modrá turistická trasa KČT
- Zelená turistická trasa KČT
- Žlutá turistická trasa KČT
- Cyklotrasy
- Místní a účelová komunikace
- Silnice III. třídy
- Ostavná stání a další dopravní plochy
- Ochranné pásmo silnic III. třídy
- Plynovod, STAV
- Ochranné pásmo plynovodů
- Vodojem zemní
- Čerpací stanice na vodovodním řadu
- Vodní zdroje
- OP vodního zdroje
- Vodovod, STAV
- Vodovod, NÁVRH
- ČOV - čistírna odpadních vod
- ČS - čerpací stanice odpadních vod
- OP ČOV
- Kanalizace, STAV
- Kanalizace, NÁVRH
- Elektroenergetika - objekty
- Vedení VVN
- OP eletroenergetiky

PLOCHY S ROZDÍLNÝM ZPŮSOBEM VYUŽITÍ

- PU - veřejná prostranství všeobecná, STAV
- PUV - veřejná prostranství všeobecná, STAV
- DS - doprava silniční, STAV
- DSV - doprava silniční, NÁVRH
- DV - doprava vodní, STAV
- TU - technická infrastruktura všeobecná, STAV
- TUV - technická infrastruktura všeobecná, NÁVRH
- WU - vodní a vodohospodářské všeobecné, STAV
- WUV - vodní a vodohospodářské všeobecné, NÁVRH
- XZ - specifické zvláštního určení, STAV

Výřez pro sídlo Frýdava, M 1:5 000

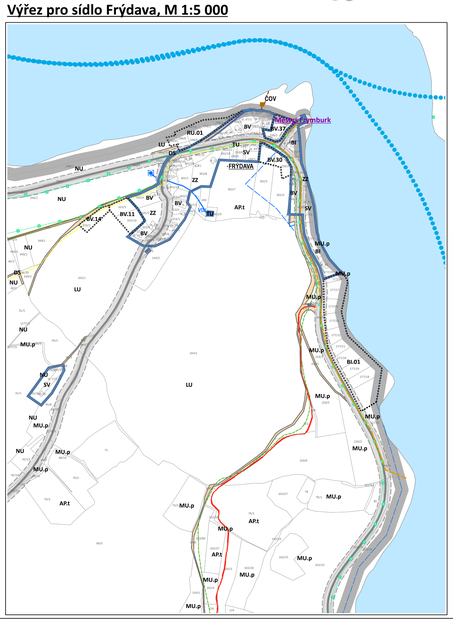

Výřez pro sídlo Svatý Tomáš, M 1:5 000

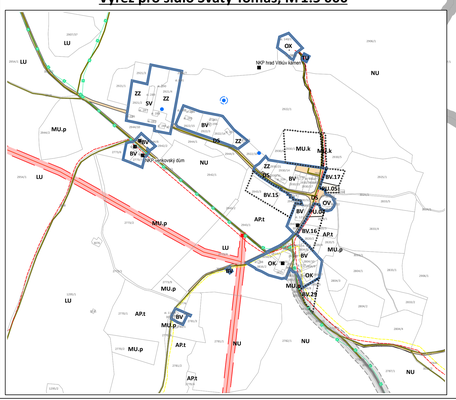

Výřez pro lokalittu Střelnice, M 1:5 000

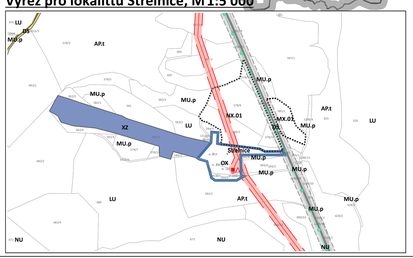

Záznam o účinnosti

Správní orgán, který územní plán vydal	Zastupitelstvo obce Přední Výtoň
Číslo usnesení: 35/2024	ze dne: 5.6.2024
Datum nabytí účinnosti	
Oprávněná úřední osoba pořizovatele:	Osoba zajišťující splnění kvalifikačních požadavků:
Dipl. - Ing. Pavel Gabriš, starosta obce	Ing. Jan Šíma
podpis a otisk úředního razítka pořizovatele	podpis a otisk úředního razítka pořizovatele

Celé správní území Obce Přední Výtoň je zájmovým územím Ministerstva obrany z hlediska pozůstalých výbuchových druhů staveb. Na celém správním území je umístěn a provozován vodovod, kanalizace, vodní nádrž Zadní Výtoň, vodní nádrž Horní Výtoň, ČOV a ČS Přední Výtoň. Na celém správním území je umístěn a provozován silniční systém, cyklistické komunikace, silnice I. II. a III. Třídy, výstavba a rekonstrukce železničních tratí a jejich objektů, výstavba a rekonstrukce letišť všech druhů, vlastní zařízení, výstavba vedení VN a VVN, výstavba větrných elektráren, výstavba radiokomunikačních zařízení (radiové, radiolokační, radionavigační, telemetrické) vlastní antiminová systémy a výdejných kontrolních) (základnové stanice), výstavba objektů a zařízení vyvyšených 30 m a více nad terénem, výstavba vodních nádrží (přehrady, rybníky), výstavba objektů trvořících dominanty v území (např. rozhledny) jen na základě závazného stanoviska Ministerstva obrany.

Z hlediska zájmu Ministerstva vnitra je nutné v navazujících správních řízeních vedoucích k povolování staveb nebo ke změnám v území zajistit dodržení ochrany stávajícího elektronického radiokomunikačního zařízení Ministerstva vnitra České republiky, kdy tato ochrana se týká pozemků v kat. území Pasečná, pro budoucí stavby nebo stavební mechanismy během jejich provádění, které by později zasahovaly do permetric elektronického (radiokomunikačního) zařízení je nutné, aby nepozdější v rámci příslušného správního řízení (projednání) byly vyžádány stanovisko Ministerstva vnitra ČR.

VYPRACOVAL: Ateliér BOČEK s.r.o. Ul. Kozí 1, Nové Město, 110 00 Praha, tel.: 222 324 111, e-mail: radek.bocek@atelier.cz, www.atelierbocek.cz	KRESLIL: Ing. arch. Radek Boček, Simona Korecká, Ing. arch. Markéta Jestřábová	ZODPOVĚDNÝ PROJEKTANT: Ing. arch. Radek Boček (Registrace: autorizovaný architekt, ČKA 00 601, Radek Boček, číslo tel. 222 324 111, e-mail: radek.bocek@atelier.cz)	
DIČ: Ing. arch. Martin Jirovský, Ph.D.	PROJEKTOVÁ DOKUMENTACE VYPRACOVALA: Ing. Hana Pešková, DHW s.r.o	ZAKOMPLETOVAL A ZODP.: Ing. arch. Radek Boček	
OBJEDNATEL: Obecní úřad Přední Výtoň, Přední Výtoň 30, 382 73 Vyšší Brod, oprávněná osoba: Ing. Jan Šíma			ZAKÁZKA: 33-2019
ÚZEMNÍ PLÁN PŘEDNÍ VÝTOŇ			STUPEŇ: FINÁLNÍ
04_VÝKRES DOPR. A TECHNICKÉ INFRASTRUKTURY			MĚŘÍTKO: 1:10 000; DATUM: 19.8.2024; ČÍSLO VÝKRESU; ČÍSLO PARÉ