05_VÝŘEZ PŘEDNÍ A ZADNÍ VÝTOŇ

Výřez pro lokalitu Střelnice, M 1:2 500

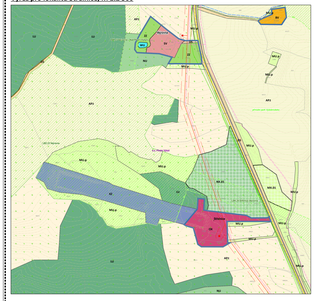

Výřez pro sídla Přední a Zadní Výtoň, M 1:2 500

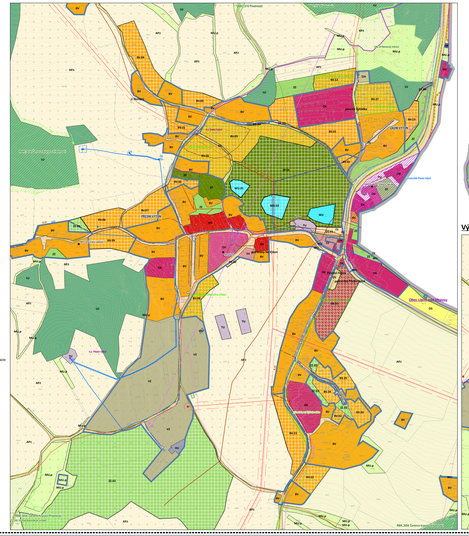

Výřez pro sídlo Pasečná, M 1:2 500

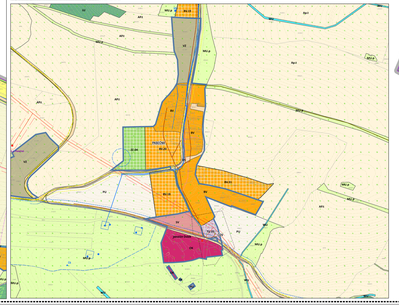

Legenda

- Výřez okresu pro M 1:1000
- katastrální mapa
- Zastavěné území k 31.8.2021
- Zastavěná plocha
- Přestavbová plocha
- Plocha změny v krajině
- hemosiní kulturní památka
- Ochranné ambitaný kanál
- Rozsy zdrojů a ojovovných zdrojů
- Hranice zosadnitých oblací
- Hranice katastrálních území
- Plocha s podmínkou vypracování PÚ architektem
- Plocha s podmínkou prověření územní studie

VYSOKOVICE

- Vrchovina - Západ
- Vrchovina - záhlaváí
- Zařízení na odlišovacích stích
- Sídlovací zóté
- Radiotelesní trasa
- Ochranná pásma odlišovacích stí
- Vodojem - ainovi
- Čerpací stanice na vodovodním řadu
- Vodní zdroje
- CP vodního zdroje
- Vodovod, STAV
- Vodovod, Nákrtím
- ČOV - Čistírna odpadních vod
- ČS - Čerpací stanice odpadních vod
- CP ČOV
- Kanalizace, STAV
- Kanalizace, Nákrtím
- Elektroenergetika - objekty
- Vedení VVN
- CP elektroenergetiky
- Nadzemské elektrické - vlach
- Vzdušné - podzemní a zatrubnou
- Nosnovitelná pálí stezka
- Červená turistická trasa KČT
- Modrá turistická trasa KČT
- Zelená turistická trasa KČT
- Žlutá turistická trasa KČT
- Místní a účelová komunikace
- Stezka ve Vítoňu
- ZUR, NÁR - nadregionální biokoridor
- ZUR, NÁC - regionální biocentrum
- ZUR, NÁK - regionální biokoridor
- Lokální biocentrum
- Lokální biokoridor
- NATURA2000 - EVL
- NATURA2000 - ptačí oblast
- Přírodní park Vyšehradsko
- Přírodní parkoviš (PP)
- Přírodní rezervace (PR)

PLOCHY S ROZDÍLNÝM ZPŮSOBEM VYUŽITÍ

- B - bydlení venkovské ZSV
- B - bydlení venkovské BIOM
- B - bydlení venkovské ZSV
- B - bydlení venkovské NÁM
- B - bydlení venkovské NÁM
- B - bydlení venkovské BIOM
- SV - smíšené venkovské ZSV
- SV - smíšené venkovské NÁM
- SV - smíšené venkovské BIOM
- SV - smíšené venkovské - rekreační ZSV
- SV - smíšené obcovní výrobní ZSV
- SV - smíšené obcovní výrobní NÁM
- SV - smíšené obcovní bydlení ZSV
- SV - smíšené obcovní bydlení NÁM
- SV - smíšené obcovní - Střítež ZSV
- SV - smíšené obcovní ZSV
- RI - výrobní areál NÁM
- RI - výrobní areál ZSV
- RI - výrobní areál - areál ČOV ZSV
- OV - veřejná vybavenost ZSV
- OV - veřejná - areál ČOV areál ČOV ZSV
- OV - veřejná - areál ČOV areál ČOV BIOM
- OV - veřejná - areál ČOV
- OV - veřejná - areál ZSV
- OV - veřejná - areál NÁM
- OS - veřejná zeleň ZSV
- OS - veřejná zeleň NÁM
- OS - veřejná zeleň BIOM
- OS - veřejná zeleň